

Département de la Seine-Maritime

**COMMUNE DE CANY-BARVILLE**

Route de Bosville

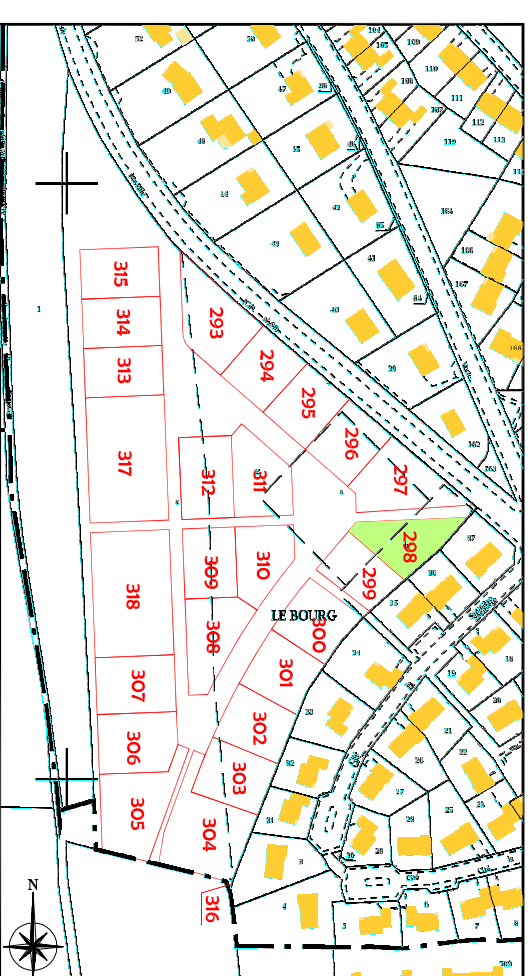
Propriété de LOCEAL IMMOBILIERE

Lot n°6

Cadastrée Section AH n° 298

Superficie mesurée 708 m<sup>2</sup>

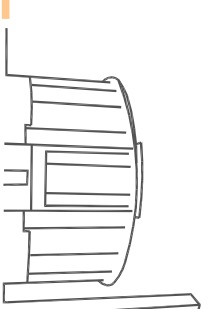
PLAN D'ENSEMBLE



Dressé le 08 Avril 2019

Borné du 20 au 22 Avril 2021  
et du 07 au 08 Février 2022


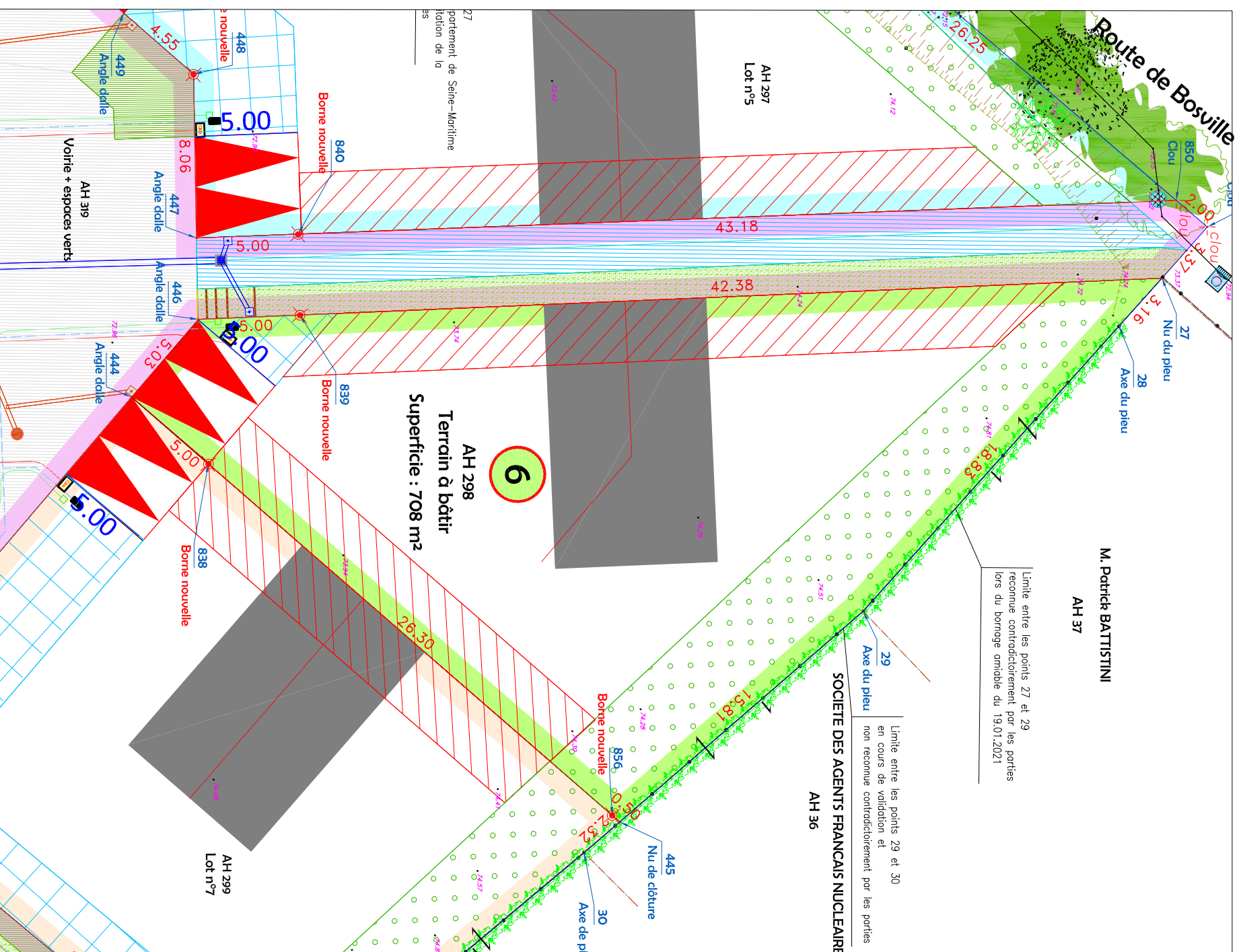
Mis à jour le 08 Février 2022



Dossier: FE19063



21 Rue Carnot  
76190 Yvetot  
Tél : 02.32.70.47.10  
yvetot@euclid.fr



**LEGENDE LOTISSEMENT**

<p><b>Voirie</b></p> <ul style="list-style-type: none"> <li> Voirie Enrobé</li> <li> Voirie béton</li> <li> Trottoir béton</li> <li> Cherniement terre pierre</li> <li> Noue</li> <li> Espace vert</li> </ul>	<p><b>Assainissement EP</b></p> <ul style="list-style-type: none"> <li> Regard Ø1000</li> <li> Regard</li> <li> Grille</li> <li> Canalisation</li> <li> Tranchée drainante 80x80</li> <li> PHE</li> </ul>	<p><b>Réseaux Divers</b></p> <ul style="list-style-type: none"> <li> Réseau d'eau potable</li> <li> Branchement</li> <li> Réseau Télécom et fibre optique</li> <li> Chambre Télécom et fibre optique</li> <li> Regard 30x30</li> <li> Réseau Eclairage Public</li> <li> Candélabre type 1</li> <li> Candélabre type 2</li> <li> Armoire</li> </ul>
<p><b>Assainissement EU</b></p> <ul style="list-style-type: none"> <li> Regard Ø1000</li> <li> Regard branchement</li> <li> Canalisation</li> </ul>	<p><b>Règlement graphique</b></p> <ul style="list-style-type: none"> <li> Zone Inconstructible</li> <li> Zone Inconstructible sauf pour les abris de jardins de moins de 10m²</li> <li> Implantation des constructions en limite ou en recul de 3,00m minimum conformément aux règlements de la zone du P.L.U. en cours de validité à la date de la demande de permis</li> <li> Positionnement obligatoire entrée charretière</li> <li> Hypothèse d'implantation des constructions</li> <li> Sens principal de faîtage</li> </ul>	<p><b>Éléments du lotissement fournis par ATELIER RM</b></p>

**LEGENDE TOPO**

<p><b>LEGENDE TOPO</b></p> <ul style="list-style-type: none"> <li> Lampadaire</li> <li> Borne ancienne</li> <li> Piquet de bois</li> <li> Borne nouvelle OCE facture</li> <li> Plaque France Télécom</li> <li> Plaque d'égout EP</li> <li> Conduite</li> <li> Descente de gouttière</li> <li> Avaloir</li> <li> Panneau routier</li> <li> Arbre feuillu</li> <li> Résineux</li> <li> Soudche d'arbre</li> <li> Altitude du Terrain Naturel</li> </ul>	<ul style="list-style-type: none"> <li> Bordure de trottoir</li> <li> Bâtecu</li> <li> Bord de chemin</li> <li> Corniveau à double pente</li> <li> Haie</li> <li> Clôture lisse</li> <li> Clôture barbelée</li> <li> Limite de propriété</li> <li> Application cadastrale</li> <li> Mur / muret</li> <li> Haut de talus</li> <li> Bos de talus</li> </ul>
---	---