

Département de la Seine-Maritime

COMMUNE DE CANY-BARVILLE

Route de Bosville

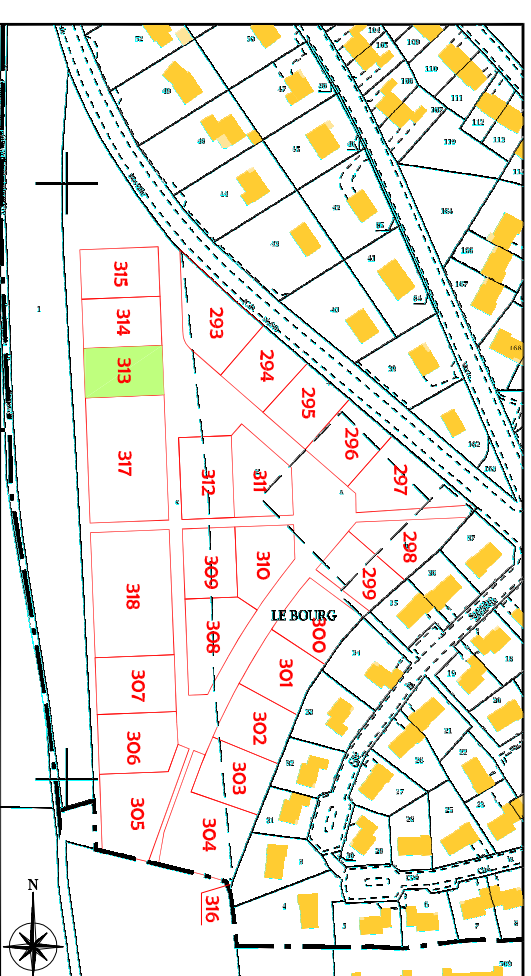
Propriété de LOCEAL IMMOBILIERE

Lot n°21

Cadastrée Section AH n° 313

Superficie mesurée 691 m²

PLAN D'ENSEMBLE

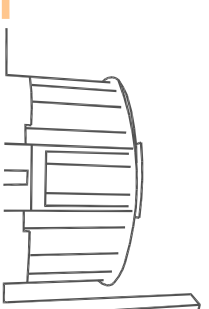


PLAN DE VENTE

Dressé le 08 Avril 2019

Borné du 20 au 22 Avril 2021
et du 07 au 08 Février 2022

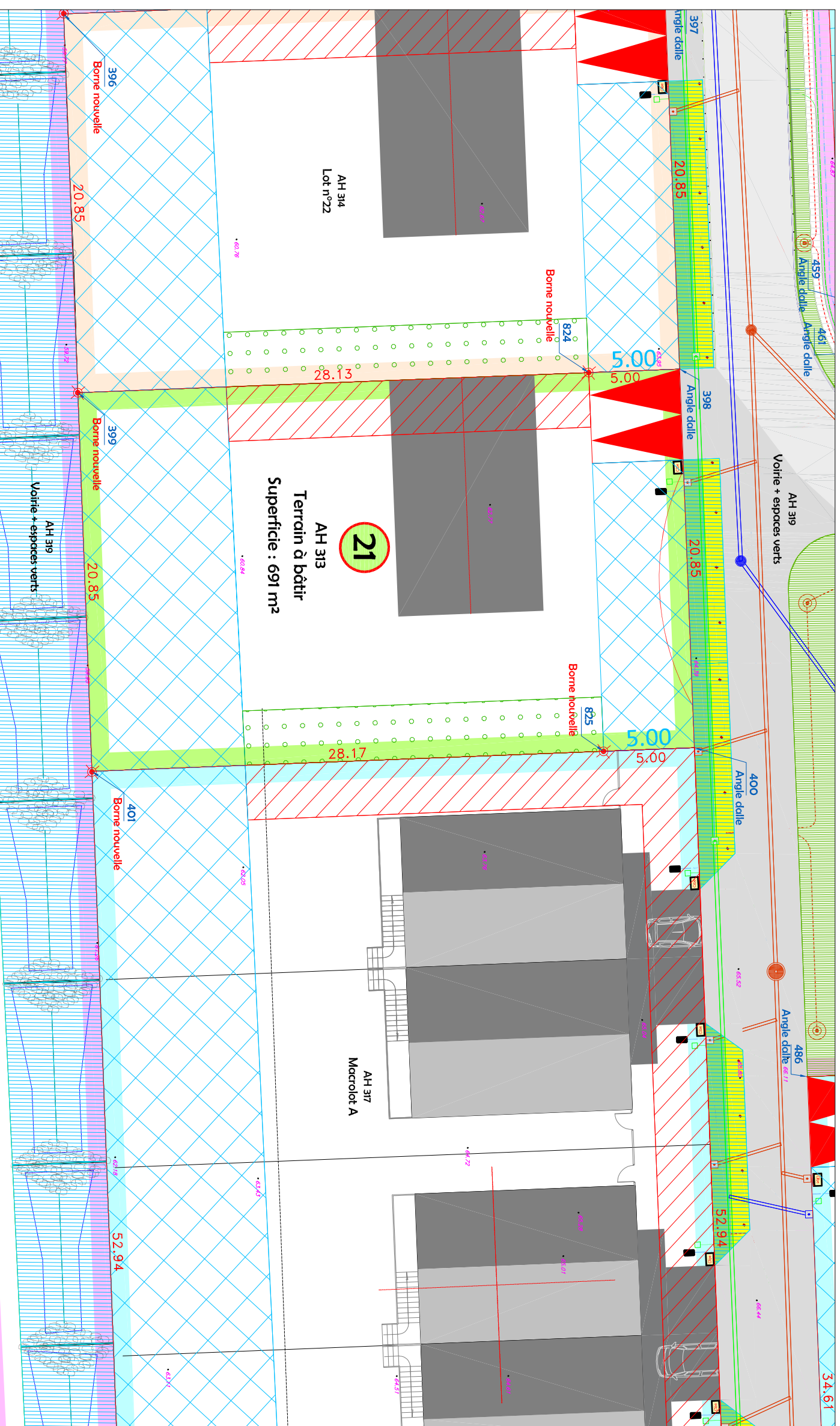

Mis à jour le 08 Février 2022



Dossier: FE19063



21 Rue Carnot
76190 Yvetot
Tél : 02.32.70.47.10
yvetot@euclid.fr



LEGENDE LOTISSEMENT

Assainissement EP

- Regard Ø1000
- Regard
- Grille
- Canalisation
- Tranchée drainante 80x80
- PHE

Voie

- Voie Enrobé
- Voie béton
- Trottoir béton
- Cheminement terre pierre
- Noue
- Espace vert

Réseaux Divers

- Réseau deau potable
- Branchement
- Réseau Télécom et fibre optique
- Chambre Télécom et fibre optique
- Regard 30x30
- Réseau Eclairage Public

Règlement graphique

- Zone Inconstructible
- Zone Inconstructible sauf pour les adrs de jardins de moins de 10m²
- Implantation des constructions en limite ou en recul de 3,00m minimum conformément aux règlements de la zone du PLU en cours de validité à la date de la demande de permis
- Positionnement obligatoire entrée charretière
- Hypothèse d'implantation des constructions
- Sens principal de faîtage

LEGENDE TOPO

Lampadaire

- Bordure de trottoir
- Bâseau
- Bord de chemin
- Caniveau à double pente
- Haie
- Clôture lisse
- Clôture barbelée
- Limite de propriété
- Application cadastrale
- Mur / muret
- Haut de toits