

Département de la Seine-Maritime

**COMMUNE DE CANY-BARVILLE**

Route de Bosville

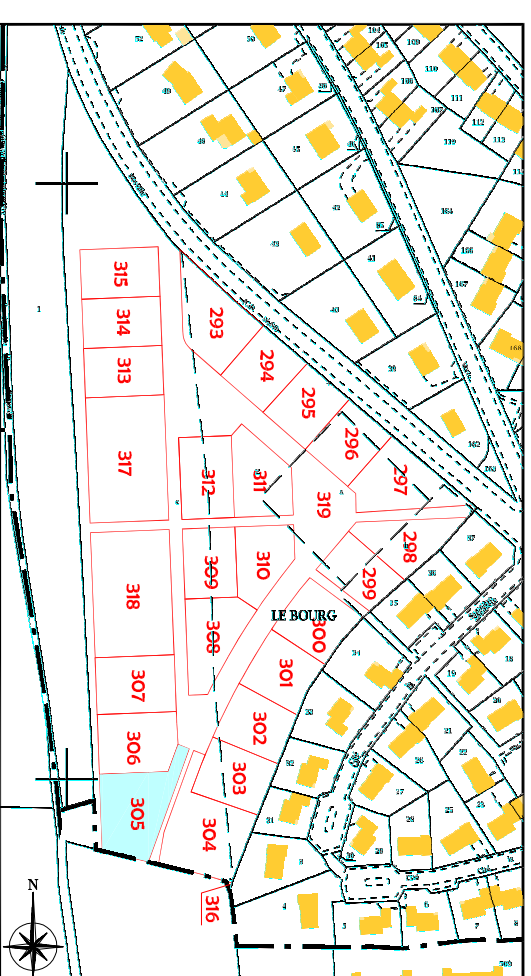
Propriété de LOCEAL IMMOBILIERE

Lot n°13

Cadastrée Section AH n°305

Superficie mesurée 1038 m<sup>2</sup>

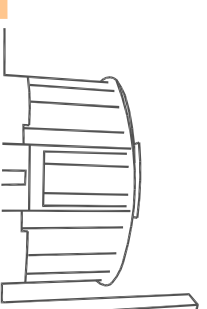
PLAN D'ENSEMBLE



Dressé le 08 Avril 2019

Borné du 20 au 22 Avril 2021  
et du 07 au 08 Février 2022

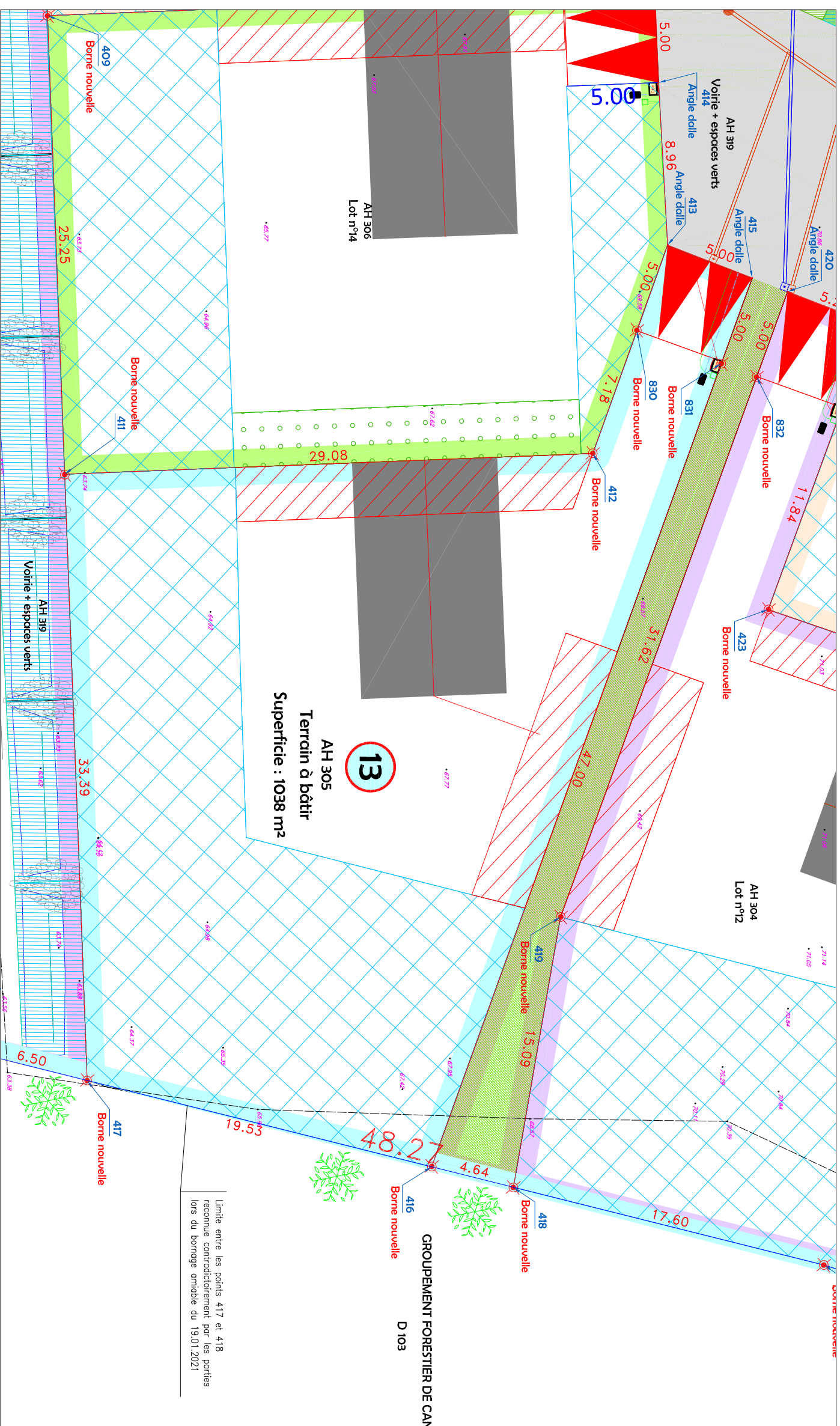

Mis à jour le 08 Février 2022



Dossier: FE19063



21 Rue Carnot  
76190 Yvetot  
Tél : 02.32.70.47.10  
yvetot@euclid.fr



LEGENDE LOTISSEMENT

- |   |   |   |   |
|---|---|---|---|
| <p><b>Assainissement EP</b></p> <ul style="list-style-type: none"> <li>Regard Ø1000</li> <li>Regard</li> <li>Grille</li> <li>Canalisation</li> <li>Tranchée drainante 80x80</li> <li>PHE</li> </ul> | <p><b>Voie</b></p> <ul style="list-style-type: none"> <li>Voie Enrobé</li> <li>Voie béton</li> <li>Trottoir béton</li> <li>Cheminement terre pierre</li> <li>Noüe</li> <li>Espace vert</li> </ul> | <p><b>Réseaux Divers</b></p> <ul style="list-style-type: none"> <li>Réseau deau potable</li> <li>Branchement</li> <li>Réseau Télécom et fibre optique</li> <li>Chambre Télécom et fibre optique</li> <li>Regard 30x30</li> <li>Réseau Eclairage Public</li> </ul> | <p><b>Règlement graphique</b></p> <ul style="list-style-type: none"> <li>Zone inconstructible</li> <li>Zone inconstructible sauf pour les adris de jardins de moins de 10m²</li> <li>Implantation des constructions en limite ou en recul de 3,00m minimum conformément aux règlement de la zone du PLU en cours de validité à la date de la demande de permis</li> <li>Positionnement obligatoire entrée charretière</li> <li>Hypothèse d'implantation des constructions</li> <li>Sens principal de faîtage</li> </ul> |
|---|---|---|---|

LEGENDE TOPO

- |  |   |
|--|---|
| <ul style="list-style-type: none"> <li>Lampadaire</li> <li>Borne ancienne</li> <li>Piquet de bois</li> <li>Borne nouvelle OCE Journe</li> <li>Plaque France Télécom</li> <li>Plaque d'égout EP</li> <li>Conduite</li> <li>Descente de gouttière</li> <li>Avuloir</li> <li>Panneau routier</li> <li>Arbre feuillu</li> <li>Résineux</li> <li>Sourche d'arbre</li> <li>Altitude du Terrain Naturel (4.57)</li> </ul> | <ul style="list-style-type: none"> <li>Bordure de trottoir</li> <li>Bâeau</li> <li>Bord de chemin</li> <li>Caniveau à double pente</li> <li>Haie</li> <li>Cloûture lisse</li> <li>Cloûture barbelée</li> <li>Limite de propriété</li> <li>Application cadastrale</li> <li>Mur / muret</li> <li>Haut de toilus</li> <li>Bas de toilus</li> </ul> |
|--|---|

