

Département de la Seine-Maritime

COMMUNE DE TERRES DE CAUX

Secteur de Fauville en Caux

Route d'Héricourt

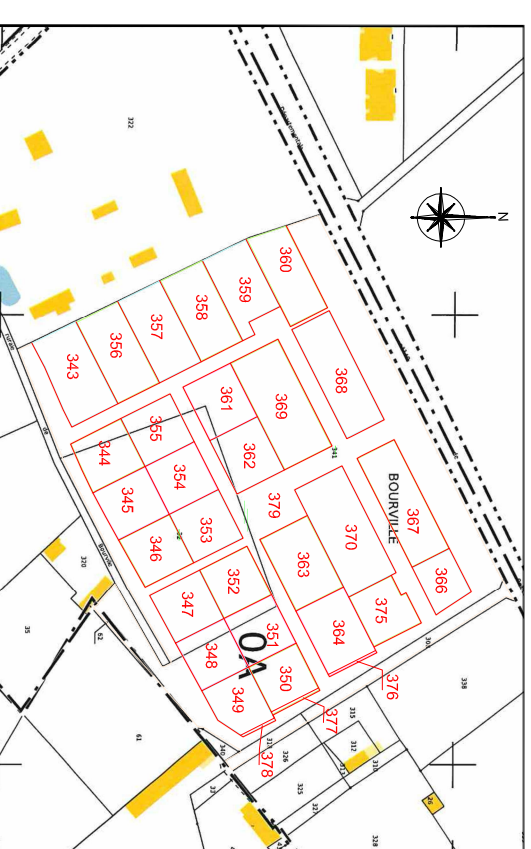
Propriété de LOGEAL IMMOBILIERE

Lot n°9

Cadastrée Section A n°351

Superficie mesurée 588 m²

PLAN D'ENSEMBLE

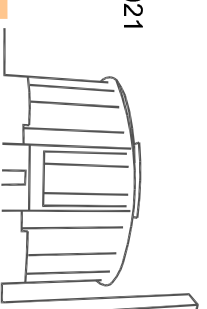


PLAN DE VENTE

Dressé le 16 Septembre 2021

Borné le 24 Août 2023

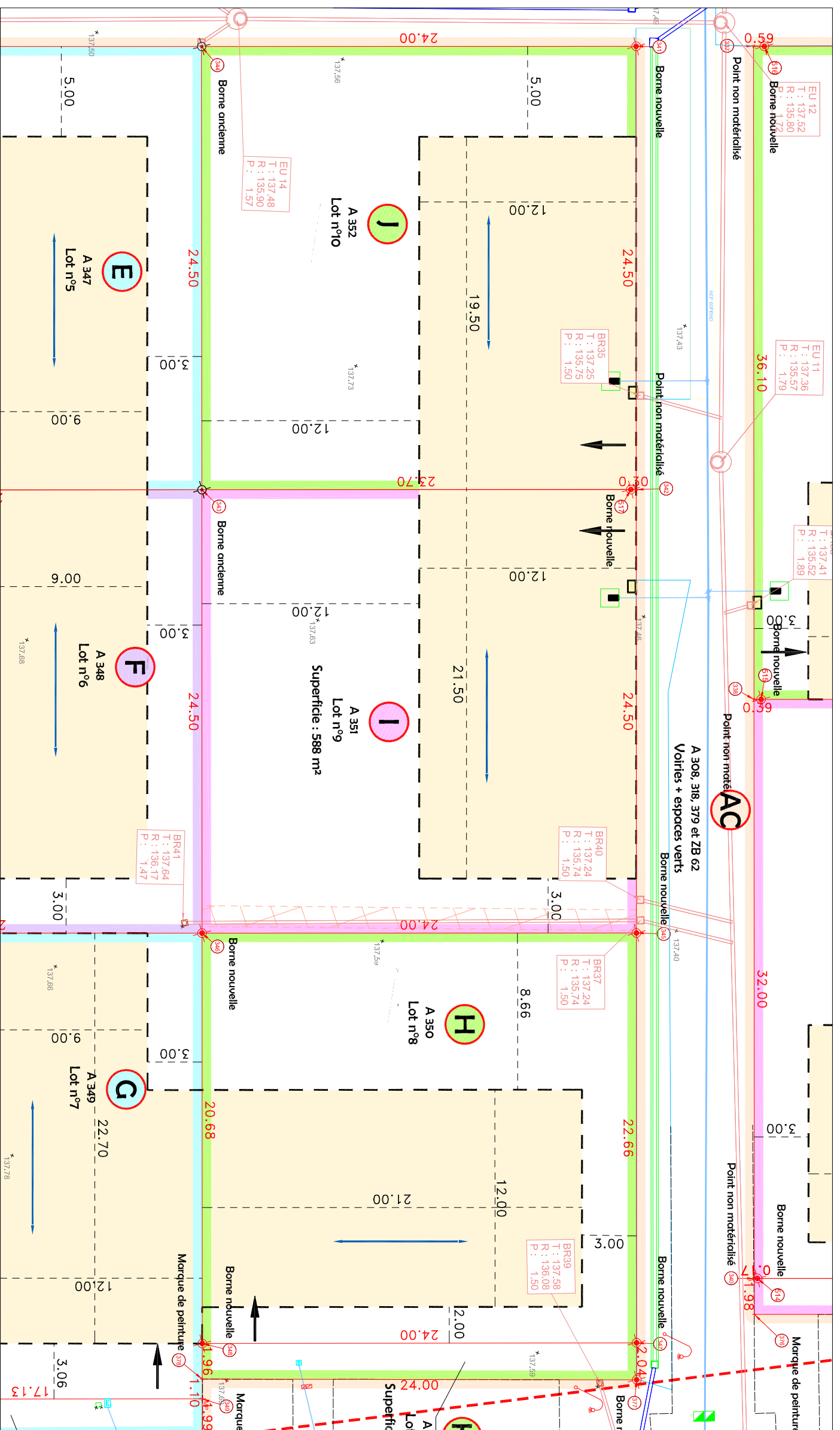
Mis à jour le 13 Juin 2024



Dossier: Y18472



21 Rue Carnot
76190 Yvetot
Tél : 02.32.70.47.10
yvetot@euclid.fr



LEGENDE LOTISSEMENT

Assainissement EU

- Regard Ø1000
- Regard branchement
- Canalisation

Assainissement EP

- Regard
- Grille (0.50 de décaantation)
- Canalisation
- Tranchée drainante

Réseaux Divers

- Réseau d'eau potable
- Branchement
- Poteau Inondie

Voirie + espace vert

- Voirie Enrobé
- Voirie béton
- Pavage engazonné
- Noue
- Espace vert
- Arbre

LEGENDE TOPO

- Poteau téléphonique
- Potelet
- Borne ardenne
- Borne nouvelle
- Compteur d'eau
- Coffret / transformateur électrique
- Plaque France Télécom
- Avaloir
- Bouche à clé (eau)
- Borne d'irradiation
- Panneau routier
- Arbre feuillu

- Bord de chaussée
- Ciôture lisse
- Ciôture barbelée
- Limite de propriété
- Application cadastrale
- Limite nouvelle
- Bos de toilus
- Piquet
- Altitude du Terrain Naturel
- Haut de toilus



Fond de plan fourni par M. MALOINGNE (ATELIER RM) le 14/01/2022

