

Département de la Seine-Maritime

COMMUNE DE TERRES DE CAUX

Secteur de Fauville en Caux

Route d'Héricourt

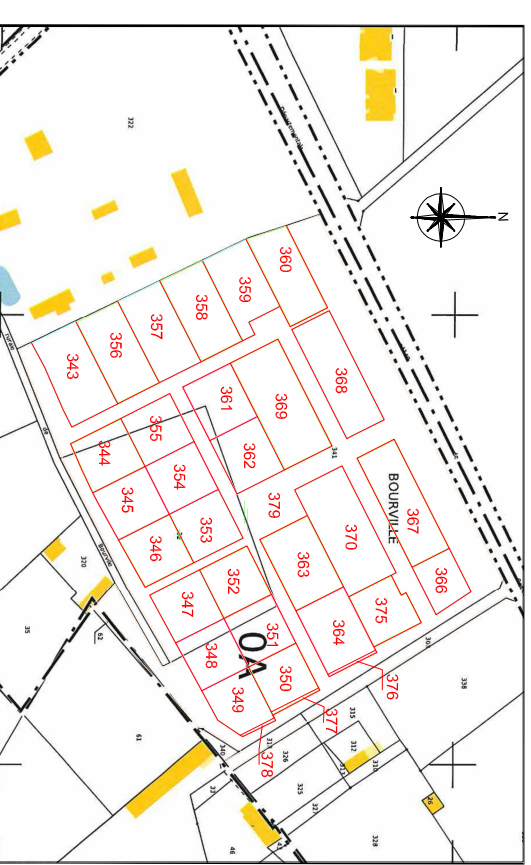
Propriété de LOGEAL IMMOBILIERE

Lot n°8

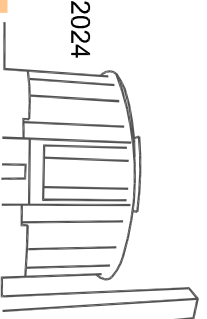
Cadastrée Section A n°350 et A n°377

Superficie mesurée 592 m²

PLAN D'ENSEMBLE



Dressé le 16 Septembre 2021
Borné le 24 Août 2023 et 24 Mai 2024
Mis à jour le 13 Juin 2024



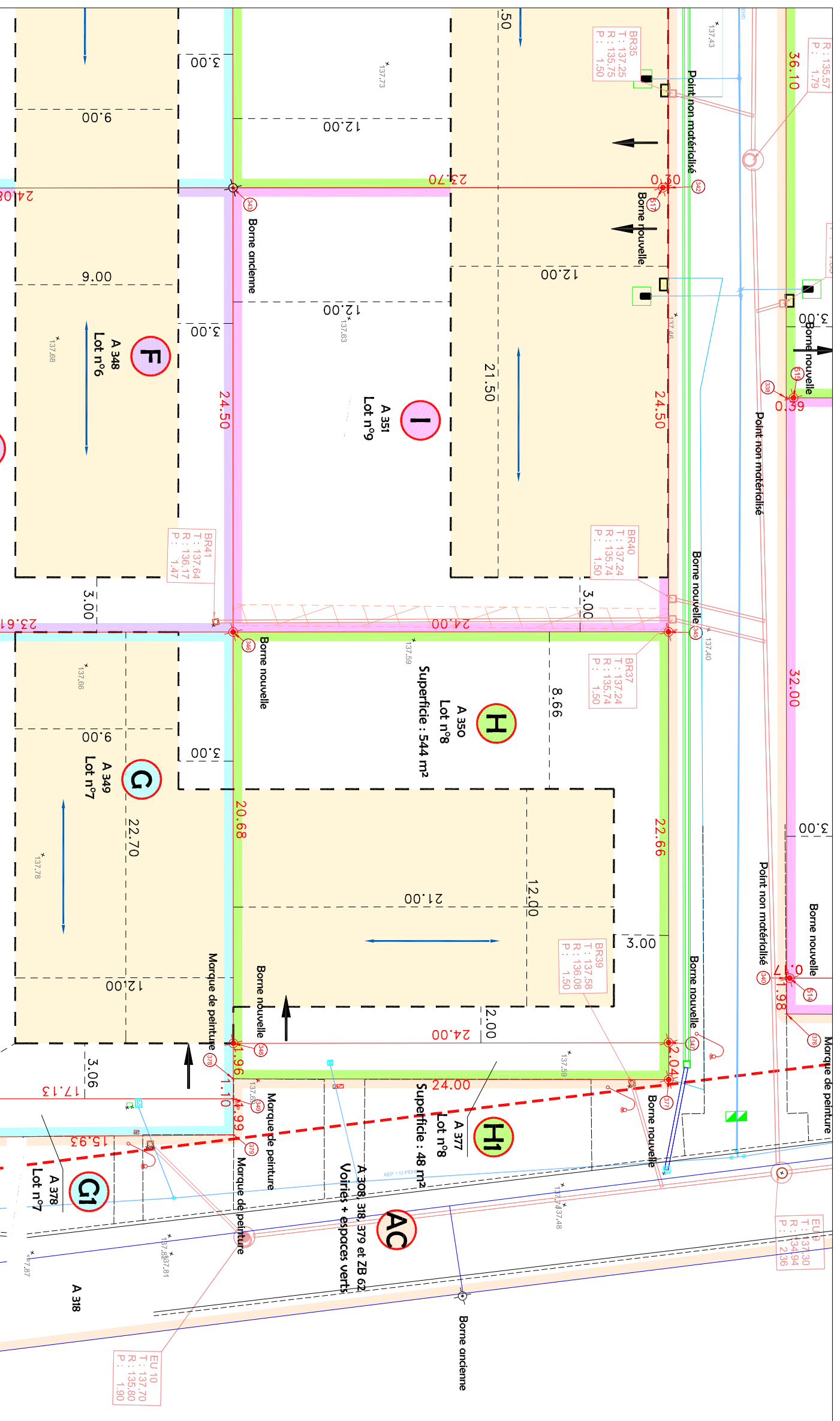
Dossier: Y18472



Euclid

Geomètres-Experts

21 Rue Carnot
76190 Yvetot
Tél : 02.32.70.47.10
yvetot@euclid.fr



LEGENDE LOTISSEMENT

Assainissement EU

- Regard Ø1000
- Regard branchement
- Canalisations

Assainissement EP

- Regard
- Grille (0.50 de décaantation)
- Canalisations
- Tranchée drainante

Réseaux Divers

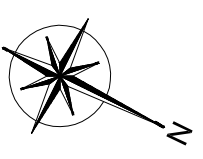
- Réseau d'eau potable
- Branchement
- Poteau Inconédie

Voirie + espace vert

- Voirie Enrobé
- Voirie béton
- Pavage engazonné
- Nave
- Espace vert
- Arbre

LEGENDE TOPO

- Bord de chaussée
- Clôture lisse
- Clôture barbelée
- Limite de propriété
- Application cadastrale
- Limite nouvelle
- Poteau téléphonique
- Potelet
- Borne ancienne
- Borne nouvelle
- Compteuse d'eau
- Coffret / transformateur électrique
- Plaque France Télécom
- Avaloir
- Bourche à clef (eau)
- Borne d'incendie
- Porneau routier
- Arbre feuillu
- Bord de toiles
- Piquet
- Altitude du Terrain Naturel



Fond de plan fourni par M. MALOINGNE (ATELIER RM) le 14/01/2022