

Département de la Seine-Maritime

COMMUNE DE TERRES DE CAUX

Secteur de Fauville en Caux

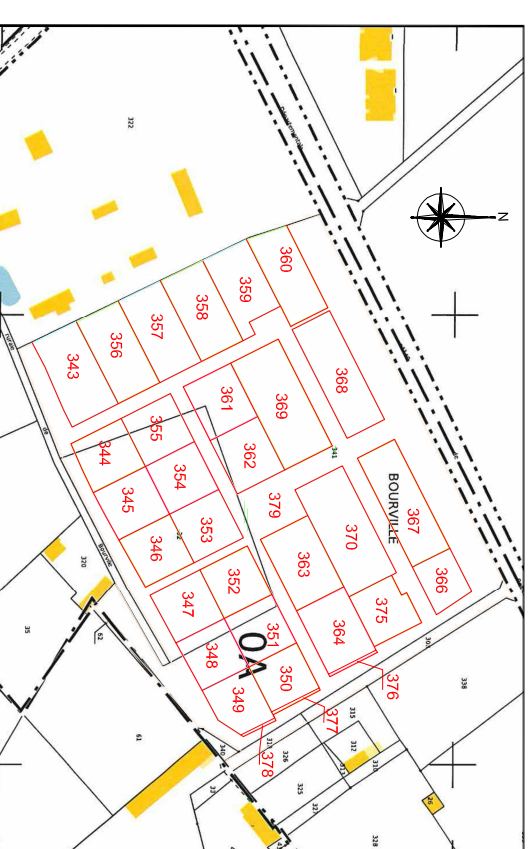
Route d'Héricourt

Propriété de LOGEAL IMMOBILIERE

Lot n°4

Cadastrée Section A n°346
Superficie mesurée 615 m²

PLAN D'ENSEMBLE

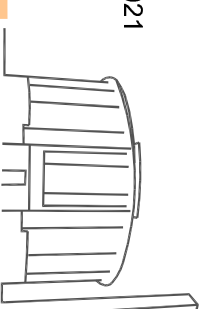


PLAN DE VENTE

Dressé le 16 Septembre 2021

Borné le 24 Août 2023

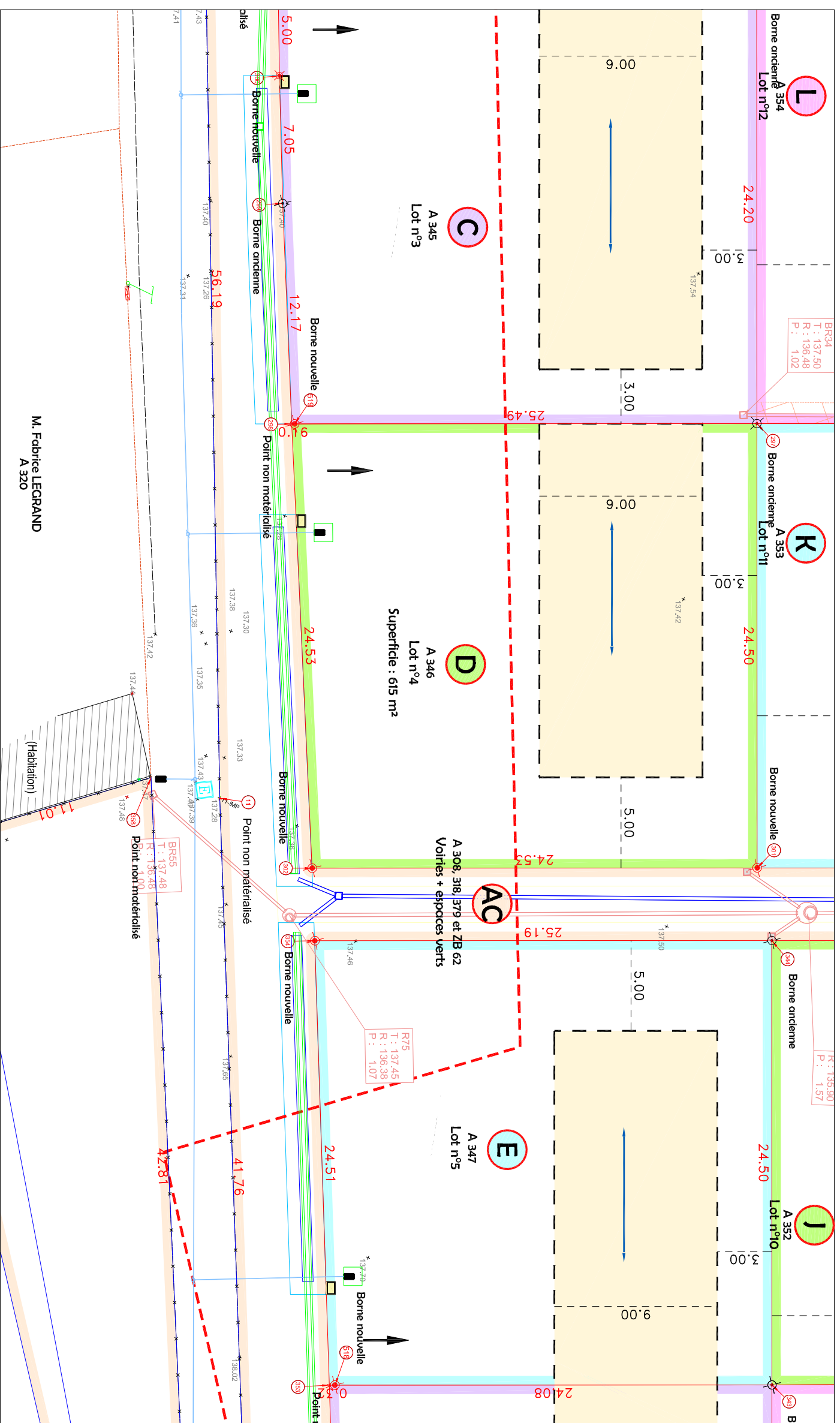
Mis à jour le 13 Juin 2024



Dossier: Y18472



21 Rue Carnot
76190 Yvetot
Tél : 02.32.70.47.10
yvetot@euclid.fr



LEGENDE LOTISSEMENT

- Assainissement EU**
- Regard Ø1000
 - Regard branchement
 - Canalisation

- Assainissement EP**
- Regard
 - Grille (0.50 de décaantation)
 - Canalisation
 - Tranchée drainante

Règlement graphique

- Zone constructible 8.70
- Sens de faitage obligatoire 11.27
- Limite de constructibilité
- Servitude de réseau à créer
- Cotation périmètre lots
- Cotation surface constructible
- Accès aux lots

Réseaux Divers

- Réseau d'eau potable
- Branchement
- Poteau Inondie

Voirie + espace vert

- Voirie Enrobé
- Voirie béton
- Pavage engazonné
- Nave
- Espace vert
- Arbre

LEGENDE TOPO

- Poteau téléphonique**
- Potelet
 - Borne ancienne
 - Borne nouvelle
 - Compteur d'eau
 - Coffret / transformateur électrique
 - Plaque France Télécom
 - Avaloir
 - Bouche à clé (eau)
 - Borne d'incendie
 - Porneau routier
 - Arbre feuillu
- Bord de chaussée**
- Clôture lisse
 - Clôture barbelée
 - Limite de propriété
 - Application cadastrale
 - Limite nouvelle
- Hauteurs**
- Bos de talus
 - Piquet
 - Altitude du Terrain Naturel