

Département de la Seine-Maritime

COMMUNE DE TERRES DE CAUX

Secteur de Fauville en Caux

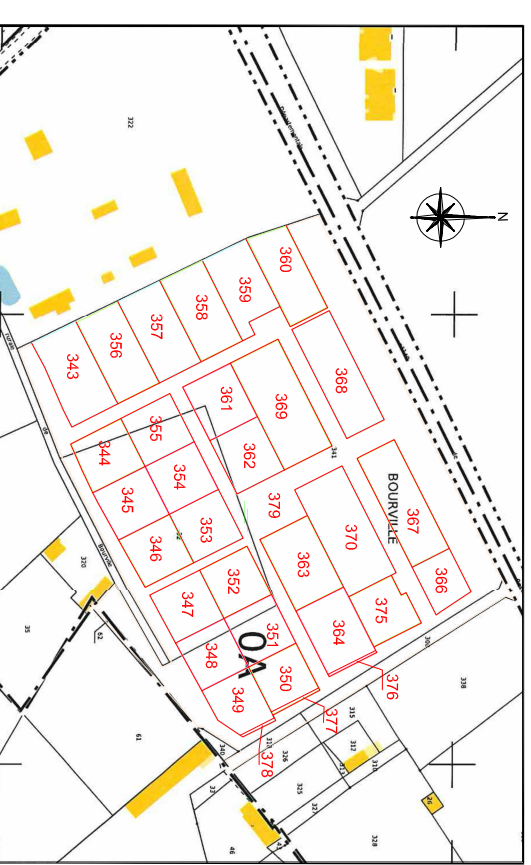
Route d'Héricourt

Propriété de LOGEAL IMMOBILIERE

Lot n°21

Cadastrée Section A n°363
Superficie mesurée 866 m²

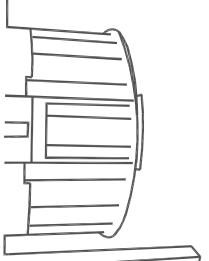
PLAN D'ENSEMBLE



Dressé le 16 Septembre 2021

Borné le 24 Août 2023

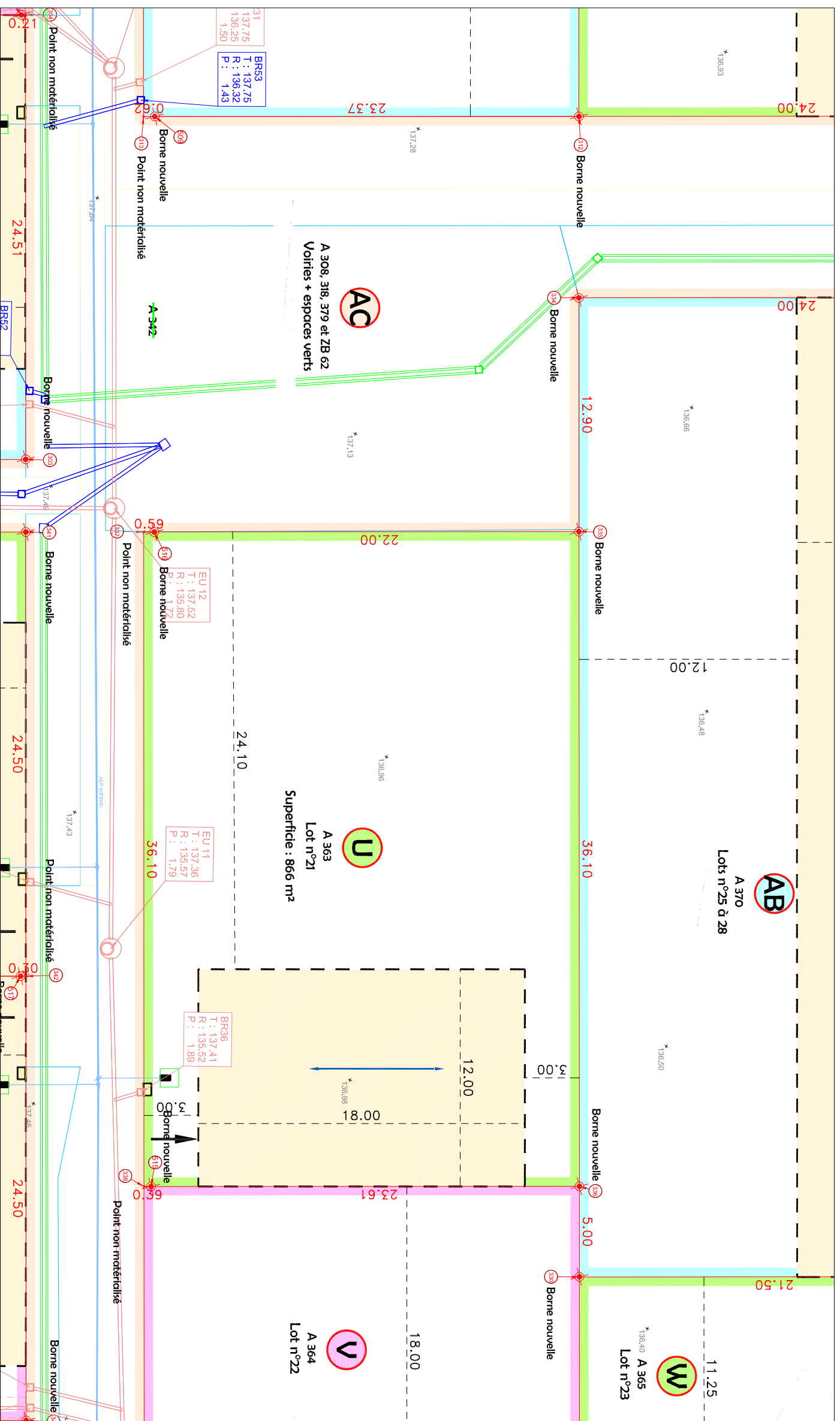
Mis à jour le 13 Juin 2024



Dossier: Y18472



21 Rue Carnot
76190 Yvetot
Tél : 02.32.70.47.10
yvetot@euclid.fr



LEGENDE LOTISSEMENT

Assainissement EU

- Regard Ø1000
- Regard branchement
- Canalisation

Assainissement EP

- Regard
- Grille (Ø 50 de décaantation)
- Canalisation
- Tranchée drainante

Réseaux Divers

- Réseau d'eau potable
- Branchement
- Poteau Inondie

Voirie + espace vert

- Voirie Enrobé
- Voirie béton
- Pavage engazonné
- Nave
- Espace vert
- Arbre

LEGENDE TOPO

- Bord de chaussée
- Clôture lisse
- Clôture barbelée
- Limite de propriété
- Application cadastrale
- Limite nouvelle

- Poteau téléphonique
- Potelet
- Borne andenne
- Borne nouvelle
- Compteuseur d'eau
- Coffret / transformateur électrique
- Plaque France Télécom
- Avaloir
- Bourche à clé (eau)
- Borne d'incendie
- Porneau routier
- Arbre feuillu

- Piquet
- Altitude du Terrain Naturel



Fond de plan fourni par M. MALOINGNE (ATELIER RM) le 14/01/2022

